



COMUNE DI MANDELLO DEL LARIO (LC)

C.A.P. 23826 - PIAZZA LEONARDO DA VINCI - TEL. 0341.708111 - FAX 0341-700.337

C.F./P.IVA 00629950130

WWW.MANDELLOLARIO.IT

STRUTTURA N. III - TERRITORIO ED AMBIENTE - FAX 0341-708.205

PEC: COMUNE.MANDELLOLARIO@PEC.REGIONE.LOMBARDIA.IT

PIANO CIMITERIALE COMUNALE

AI SENSI DEL D.P.R. 285/1990 REGOLAMENTO DI POLIZIA MORTUARIA
E DELLA L.R. 19/2004

ALLEGATO 05 NORME TECNICHE DI ATTUAZIONE

PROGETTISTA:
COORDINATORE
AMMINISTRATIVO:
COLLABORATORI:

ARCHITETTO EGIDIO SPREAFICO

D. SSA DALIDIA ROMPANI
COMINI RAFFAELLA
NICCOLAI LOREDANA
SUPPI LUCIA

SERVIZI COINVOLTI:

STRUTTURA II - DEMOGRAFIA E SERVIZI AI CITTADINI
STRUTTURA III - TERRITORIO ED AMBIENTE

IL SEGRETARIO
GENERALE

IL SINDACO

IL PROGETTISTA

DOTT. GIUSEPPE PARENTE

DOTT. RICCARDO FASOLI

ARCHITETTO EGIDIO SPREAFICO



COMUNE DI MANDELLO DEL LARIO (LC)

C.A.P. 23826 - Piazza Leonardo da Vinci – Tel. 0341.708111 – C.F./P.IVA 00629950130
info@mandellolario.it

Struttura n. 3 TERRITORIO ed AMBIENTE – Fax 0341.708205
email: progetti@mandellolario.it

INDICE

TITOLO I – DISPOSIZIONI GENERALI

	Premessa	pag.	2
Art. 01	Campo di operatività	pag.	2
Art. 02	Modalità di attuazione del Piano Cimiteriale	pag.	2
Art. 03	Elementi costitutivi del Piano Cimiteriale Comunale	pag.	3
Art. 04	Edificazione e definizione degli interventi	pag.	4
Art. 05	Modifiche planivolumetriche	pag.	4

TITOLO II – NORME ESECUTIVE

Art. 06	Campi per inumazione decennale	pag.	5
Art. 07	Campi per tumulazione trentennale	pag.	5
Art. 08	Cappelle private	pag.	6
Art. 09	Loculi	pag.	7
Art. 10	Cellette ossario e cinerario	pag.	7
Art. 11	Ossario comune	pag.	8
Art. 12	Cinerario comune	pag.	8
Art. 13	Camera mortuaria	pag.	8
Art. 14	Tombe monumentali, lapidi e cippi di particolare pregio	pag.	8

TITOLO III – NORME GENERALI

Art. 15	Norme generali e dotazione	pag.	12
Art. 16	Aree di rispetto	pag.	13
Art. 17	Durata, validità ed aggiornamento del piano	pag.	13

TITOLO IV – SCHEDE TECNICHE

pag.	14
------	----



COMUNE DI MANDELLO DEL LARIO (LC)

C.A.P. 23826 - Piazza Leonardo da Vinci – Tel. 0341.708111 – C.F./P.IVA 00629950130
info@mandellolario.it

Struttura n. 3 TERRITORIO ed AMBIENTE – Fax 0341.708205
email: progetti@mandellolario.it

TITOLO I – DISPOSIZIONI GENERALI

Premessa

Le seguenti norme di attuazione hanno come oggetto la disciplina delle strutture cimiteriali presenti nel territorio comunale di Mandello del Lario. Per tutto ciò non espressamente disciplinato dalle norme di seguito evidenziate, si intendono richiamati:

- Il Regolamento di Polizia Mortuaria del Comune di Mandello del Lario
- Il DPR 10/09/1990 n. 285
- La Circolare Ministeriale della Sanità 24/06/1993, n. 24
- Il T.U.L.S. – R.D. 27/07/1934 e n. 1265 e successive modifiche ed integrazioni
- L.R. 18/11/2003 n. 22: Norme in materia di attività e servizi necroscopici, funebri e cimiteriali
- Regolamento Regionale del 09/11/2004 n. 6: Regolamento in materia di attività funebri e cimiteriali

Art. 1 – Campo di operatività

Il presente Piano Cimiteriale redatto ai sensi del D.P.R. 285 del 10/09/1990 e s.m.i., si applica agli interventi sulle strutture cimiteriali esistenti nonché sulle aree in ampliamento, ivi comprese l'utilizzo delle aree ricomprese nelle fasce di rispetto, individuate sulle tavole di progetto del Piano Cimiteriale. Lo stesso è soggetto alle presenti norme nonché a quanto prescritto dal regolamento di Polizia Mortuaria del Comune di Mandello del Lario.

Art. 2 – Modalità di attuazione del Piano Cimiteriale

Il Piano Cimiteriale è attuato prevalentemente mediante iniziativa pubblica per quanto riguarda l'ampliamento, la ristrutturazione, la realizzazione dei servizi e degli impianti tecnici.

La realizzazione degli interventi si attua mediante le norme e le procedure di affidamento dei lavori, servizi e forniture pubbliche.

L'ampliamento dei cimiteri è graduale e si svolge secondo le fasi previste dall'apposito elaborato grafico.

Gli interventi di manutenzione ordinaria degli spazi, aree e servizi si effettuano con soggetti privati e/o in economia a mezzo del personale comunale addetto. Le costruzioni private nel cimitero sono consentite solo nelle aree appositamente riservate alla concessione in uso per la costruzione di tombe o cappelle private. Gli interventi privati sono soggetti alle procedure ed alla normativa edilizia, quando applicabile, fatto salvo l'obbligo del rispetto delle precise norme del presente e di quelle in materia igienico sanitaria, costruzioni in cemento armato, norme in materia di sicurezza degli impianti e dei cantieri.



COMUNE DI MANDELLO DEL LARIO (LC)

C.A.P. 23826 - Piazza Leonardo da Vinci – Tel. 0341.708111 – C.F./P.IVA 00629950130
info@mandellolario.it

Struttura n. 3 TERRITORIO ed AMBIENTE – Fax 0341.708205
email: progetti@mandellolario.it

Art. 3 – Elementi costitutivi del Piano Cimiteriale Comunale

Il Piano Cimiteriale Comunale è costituito dai seguenti elaborati:

Allegato 01	Relazione generale	
Allegato 02	Documentazione fotografica	
Allegato 03	Relazione di progetto	
Allegato 04	Elaborati grafici:	
	– Tav. 01 – Inquadramento generale	scala 1:5.000
	– Tav. 02 – Inquadramento dettaglio. Capoluogo – Olcio – Somana – Crebbio	scala 1:2.000
	– Tav. 03 – Inquadramento – dettaglio. Capoluogo	scala 1:500
	– Tav. 04 – Inquadramento – dettaglio. Olcio	scala 1:500
	– Tav. 05 – Inquadramento – dettaglio. Somana	scala 1:500
	– Tav. 06 – Cimitero del Capoluogo. Stato di fatto	scala 1:200
	– Tav. 07 – Cimitero del Capoluogo. Stato di fatto. Scarichi acque	scala 1:200
	– Tav. 08 – Cimitero del capoluogo. Mappa posti liberi	scala 1:200
	– Tav. 09 – Cimitero del capoluogo. Mappa posti monumentali	scala 1:200
	– Tav. 10 – Cimitero del Capoluogo. Progetto	scala 1:200
	– Tav. 11 – Cimitero del capoluogo. Progetto scarichi acque	scala 1:200
	– Tav. 12 – Cimitero del Capoluogo. Stato finale	scala 1:200
	– Tav. 13 – Cimitero frazione Olcio. Stato di fatto	scala 1:200
	– Tav. 14 – Cimitero frazione Olcio. Mappa posti liberi	scala 1:200
	– Tav. 15 – Cimitero frazione Olcio. Mappa posti monumentali	scala 1:200
	– Tav. 16 – Cimitero frazione Olcio. Progetto	scala 1:200
	– Tav. 17 – Cimitero frazione Olcio. Stato finale	scala 1:200
	– Tav. 18 – Cimitero frazione Somana. Stato di fatto	scala 1:200
	– Tav. 19 – Cimitero frazione Somana. Mappa posti liberi	scala 1:200
	– Tav. 20 – Cimitero frazione Somana. Mappa posti monumentali	scala 1:200
	– Tav. 21 – Cimitero frazione Somana. Progetto	scala 1:200
	– Tav. 22 – Cimitero frazione Somana. Stato finale	scala 1:200
Allegato 05	Norme tecniche di attuazione	
Allegato 06	Manufatti di particolare pregio storico	



COMUNE DI MANDELLO DEL LARIO (LC)

C.A.P. 23826 - Piazza Leonardo da Vinci – Tel. 0341.708111 – C.F./P.IVA 00629950130
info@mandellolario.it

Struttura n. 3 TERRITORIO ed AMBIENTE – Fax 0341.708205
email: progetti@mandellolario.it

Art. 4 – Edificazione e definizione degli interventi

All'interno del cimitero gli interventi sono riservati al Comune, fatte salve le aree espressamente riservate alla costruzione di cappelle e tombe di famiglia su aree date in concessione.

Qualsiasi intervento di nuova costruzione segue le procedure in materia edilizia correnti ed in ogni caso sarà necessario ottenere il parere favorevole del servizio di igiene ASL competente per zona.

Per quanto riguarda l'edificazione privata il concessionario è tenuto a presentare relativa pratica edilizia con le modalità previste dal Testo Unico dell'Edilizia di cui al DPR 380/2001 e sue successive modifiche ed integrazioni, e della Legge Regionale n. 12/2005 e sue successive modifiche ed integrazioni. La posa di monumenti e lapidi è autorizzata invece dal Responsabile del Servizio Cimiteriale, così come i lavori di manutenzione ordinaria.

Restano confermate le competenze dell'ASL ai sensi del DPR 285 del 10/09/1990 e sue s.m.i., mentre per l'edificazione e trasformazione esterna al cimitero, ci si dovrà riferire alle norme ed alle previsioni del Piano Cimiteriale che costituisce parte integrante del Piano dei Servizi ai sensi della Legge Regionale n. 1/2001.

Art. 5 – Modifiche planivolumetriche

L'ampliamento generale del cimitero è quello derivante dalle tavole allegate al Piano Cimiteriale, ma in sede esecutiva sarà possibile apportare leggere variazioni dettate da esigenze tecnico/architettoniche.

La traslazione dei campi, fabbricati e loculi, è consentita solo in sede esecutiva ed al solo fine di una migliore utilizzabilità degli stessi, in relazione al solo uso cui sono stati destinati e previa dimostrazione del rispetto delle superfici minime prescritte dal piano cimiteriale. Tale autorizzazione è conferita dal Consiglio Comunale, con motivato atto deliberativo, e previo parere favorevole di ASL e ARPA.



COMUNE DI MANDELLO DEL LARIO (LC)

C.A.P. 23826 - Piazza Leonardo da Vinci – Tel. 0341.708111 – C.F./P.IVA 00629950130
info@mandellolario.it

Struttura n. 3 TERRITORIO ed AMBIENTE – Fax 0341.708205
email: progetti@mandellolario.it

TITOLO II – NORME ESECUTIVE

Per le sepolture private è concesso, nei limiti del Piano Regolatore Cimiteriale, l'uso di aree e di manufatti costruiti dal Comune, le aree possono essere concesse in uso per la costruzione a cura e spese di privati o enti, di sepolture a sistema di tumulazione individuale per famiglie e collettività. Le concessioni in uso dei manufatti riguardano sepolture individuali (loculi, posti individuali, cellette ossario e cellette per urne cinerarie) oppure tombe in sovrapposizione.

Art. 6 – Campi per inumazione decennali

Su detti campi è prevista l'apposizione di un copri tomba con superficie complessiva non superiore ai 2/3 della superficie della fossa e/o di una lapide di altezza non superiore a cm 150 dal piano di campagna, ivi compresa la piantumazione che funge da quinta al medesimo copri tomba. Su quest'ultimo dovrà essere indicato nome del defunto, data di nascita, data di morte, ed eventuale fotografia.

L'installazione dei copri tomba viene autorizzato dal Responsabile del Servizio di Polizia Mortuaria previa presentazione, con apposita istanza redatta in carta da bollo e corredata di disegno e dimensioni del manufatto, nonché del pagamento del relativo canone previsto dalle tariffe cimiteriali. L'installazione dei copri tomba deve avvenire entro un anno dall'inumazione della salma e la manutenzione e conservazione in stato di decoro dello stesso, fa interamente carico ai richiedenti o ai loro aventi causa. In caso di incuria, abbandono o morte dei soggetti tenuti alla conservazione, il comune provvede con le modalità ed i poteri attribuiti dal D.P.R. n. 285/90 e sue successive integrazioni e modificazioni.

Art. 7 – Campi per tumulazione trentennali

Su detti campi è prevista l'apposizione di un copri tomba che non potranno avere un'altezza superiore a cm 25 dal piano del viale antistante e, a differenza di quelli previsti per le inumazioni in campi decennali può occupare l'intera superficie occupata dalla fossa. L'altezza di manufatti aggiuntivi, ad ogni modo, non potrà essere superiore a cm 150 dal piano del viale antistante, ivi compresa la piantumazione che funge da quinta al medesimo copri tomba. Il nome del defunto, data di nascita, data di morte, ed eventuale fotografia potranno essere indicati sul copri tomba o sul manufatto aggiuntivo.

L'installazione dei copri tomba e degli eventuali manufatti aggiuntivi viene autorizzato dal Responsabile del Servizio di Polizia Mortuaria previa presentazione, con apposita istanza redatta in carta da bollo e corredata di disegno e dimensioni del manufatto, nonché del pagamento del relativo canone previsto dalle tariffe cimiteriali. L'installazione dei copri tomba deve avvenire entro un anno dall'inumazione della salma e la manutenzione e conservazione in stato di decoro dello stesso, fa interamente carico ai richiedenti o ai loro aventi causa. In caso di incuria, abbandono o morte dei soggetti tenuti alla conservazione, il comune provvede con le modalità ed i poteri attribuiti dal D.P.R. n. 285/90 e sue successive integrazioni e modificazioni.



COMUNE DI MANDELLO DEL LARIO (LC)

C.A.P. 23826 - Piazza Leonardo da Vinci – Tel. 0341.708111 – C.F./P.IVA 00629950130
info@mandellolario.it

Struttura n. 3 TERRITORIO ed AMBIENTE – Fax 0341.708205
email: progetti@mandellolario.it

Art. 8 – Cappelle private

Il Piano Cimiteriale individua l'area per cappelle private poste entro il Cimitero. Le cappelle dovranno essere mantenute con decoro da parte dei privati e, durante la vigenza della concessione, i concessionari sono tenuti ad ogni singola tumulazione ad apportare alle singole celle, ogni modifica necessaria a renderle conformi alle norme vigenti, indipendentemente dalla data di costruzione. In caso di ricostruzione della cappella, la stessa dovrà rispettare tutti i parametri previsti per le nuove costruzioni e alla scadenza della concessione, il manufatto passerà di diritto al patrimonio Comunale che, dopo averlo ristrutturato o liberato dalla tumulazioni scadute, potrà assegnarlo nuovamente ad altro concessionario, previo pagamento delle somme previste dal Regolamento di Polizia Mortuaria. Per i cimiteri di Somana e del capoluogo è prevista un'apposita area per la realizzazione di cappelle di famiglia. Le stesse dovranno contenere un numero di celle – loculi stagni – non inferiore a sei. Le caratteristiche costruttive di ciascuna cella sono quelle previste per i loculi stagni.

L'area riservata per ciascuna cappella è di cm 400 x 330 per il cimitero posto al capoluogo e di cm 400 x 400 per il cimitero ubicato in frazione Somana.

La costruzione, di base quadrata o rettangolare, dovrà occupare, al lordo dei muri perimetrali, una superficie massima di cm 350x330 per il cimitero del capoluogo, con un margine laterale pertanto di cm 25, mentre per il cimitero della frazione Somana la superficie lorda occupata potrà essere di cm 350 x 400, sempre mantenendo un margine laterale di cm 25 per ciascuna cappella realizzata.

La copertura delle cappelle dovrà essere prevista piana e il punto più alto, per il cimitero del capoluogo, non potrà superare l'altezza del muro di confine verso Via alla Carletta; per le nuove cappelle che si andranno a realizzare nel cimitero della frazione di Somana, invece, l'altezza massima da rispettare all'estradosso dell'ultima soletta sarà di cm 400 fuori terra, quota viale antistante.

Il rivestimento del manufatto potrà essere realizzato con intonaco verniciato o con rivestimento in pietra naturale.

L'area di contorno sarà sistemata, a carico di ciascun concessionario, a marciapiede pavimentato. La parte retrostante dovrà invece essere adiacente al muro di confine.

Le aree laterali delle cappelle potranno essere sistemate a verde, e sarà possibile di piantarvi anche delle siepi ed arbusti, che dovranno naturalmente essere mantenuti e regolati a cura del concessionario e all'interno dell'area assegnata; anche in altezza la massima dimensione possibile è di cm 100.

Per la costruzione delle cappelle il concessionario è tenuto a presentare relativa pratica edilizia con le modalità previste dal Testo Unico dell'Edilizia di cui al DPR 380/2001 e sue successive modifiche ed integrazioni, e della Legge Regionale n. 12/2005 e sue successive modifiche ed integrazioni. Sarà inoltre necessario acquisire preventivamente il parere dell'ASL per la parte igienico-sanitaria, della Soprintendenza per i Beni Ambientali ed Architettonici, e della Commissione Edilizia che potrà anche dettare norme di carattere estetico e ambientale, al fine di salvaguardare il decoro del luogo.

L'accesso alle cappelle dovrà essere idoneamente raccordato con i viali del cimitero e posto ad una quota minima di cm 10 dal piano dei viali. Eventuali serramenti di chiusura, tassativamente da realizzarsi in ferro, non si potranno aprire verso l'esterno e non è concesso di aprire accessi direttamente dall'esterno del cimitero.



COMUNE DI MANDELLO DEL LARIO (LC)

C.A.P. 23826 - Piazza Leonardo da Vinci – Tel. 0341.708111 – C.F./P.IVA 00629950130
info@mandellolario.it

Struttura n. 3 TERRITORIO ed AMBIENTE – Fax 0341.708205
email: progetti@mandellolario.it

Art. 9 – Loculi

Il Piano Cimiteriale individua le aree destinate alla costruzione di loculi che nella generalità sono costituite da celle poste su più file e ordinate su più colonne. La costruzione di detti manufatti, veri e propri fabbricati disposti anche su più piani, è riservata all'Amministrazione Comunale.

Ogni cella è delimitata da struttura laterale e di fondo realizzata in cemento armato o in blocchi prefabbricati, con spessore minimo di cm 10.

Le dimensioni minime per le nuove realizzazioni sono le seguenti:

- _ Altezza cm 70
- _ Larghezza cm 75
- _ Profondità cm 225 escluso rivestimento lapideo

Il piano di appoggio del feretro dovrà essere strutturalmente dimensionato per accogliere un sovraccarico di almeno 250 kg/mq e dovrà essere inclinato in maniera tale da permettere il raccoglimento all'interno della cella di eventuali liquidi di percolazione, con capacità di almeno 50 lt.

La chiusura di ogni singola cella potrà avvenire con lastre in marmo bianco di Carrara sulle quali troveranno posto il nome e cognome del defunto, un vasetto per fiori, la fotografia e un porta-lumino, rispettanti le caratteristiche e le dimensioni riportate nella scheda tecnica allegata.

Art. 10 – Cellette ossario e cinerario

Le caratteristiche costruttive delle cellette devono rispettare le prescrizioni derivanti dal D.M. 285/1990, dalla L.R. n. 22 del 18/11/2003 e del Regolamento Regionale n. 6 del 09/11/2004. Per detti manufatti si prevede il mantenimento e riutilizzo a scadenza, previa sostituzione delle lastre di marmo esterne ed una omogeneizzazione dei materiali e degli schemi di arredo.

Il Piano Cimiteriale individua, oltre a quelle esistenti, altre parti destinate alla costruzione di nuovi ossari e cinerari. La struttura sarà dotata di celle aventi dimensione minima indicata:

Ossari:	altezza cm 30	larghezza cm 30	profondità cm 70
Cinerari:	altezza cm 40	larghezza cm 40	profondità cm 40

Ogni cassetta dovrà contenere i resti di un solo defunto, mentre ogni celletta potrà accogliere fino ad un massimo di due cassette.

Sulle lapidi dovrà essere indicato esclusivamente nome e cognome con data di nascita e di morte del defunto, fotografia con ingombro massimo di cm 8x10.

Sui cinerari, di dimensione maggiore rispetto agli ossari, sarà possibile apporre anche un vasetto per i fiori rispettanti le caratteristiche e le dimensioni riportate nella scheda tecnica allegata.



COMUNE DI MANDELLO DEL LARIO (LC)

C.A.P. 23826 - Piazza Leonardo da Vinci – Tel. 0341.708111 – C.F./P.IVA 00629950130
info@mandellolario.it

Struttura n. 3 TERRITORIO ed AMBIENTE – Fax 0341.708205
email: progetti@mandellolario.it

Art. 11 – Ossario comune

I cimiteri sono dotati di adeguato ossario comune. In dette camere, costruite con pareti di cemento armato, è consentita esclusivamente l'introduzione dei resti che non trovano collocazione nelle cellette ossario.

L'ossario presente nel capoluogo è dotato di sportelli in ferro con apposito sistema di chiusura.

Art. 12 – Cinerario comune

Tale area è da destinarsi alla dispersione delle ceneri derivanti dalla cremazione, come previsto dall'art. 10 del Regolamento Regionale. Detta area, sistemata a giardino, dovrà essere appositamente delimitata ed attrezzata.

Ogni giardino dovrà essere munito di apposita presa d'acqua per la fissazione delle ceneri asperse e potrà essere attrezzata con apposita zona di raccoglimento e preghiera.

Sarà possibile collocare in loco una stele che potrà riportare la fotografia del defunto e il relativo nome e cognome rispettanti le caratteristiche e le dimensioni riportate nella scheda tecnica allegata.

Art. 13 – Camera mortuaria

Il cimitero del capoluogo è dotato di una camera mortuaria messa a norma e delle dimensioni di cm 400x400. E' illuminata e ventilata per mezzo di una finestra aperta direttamente verso la superficie scoperta del cimitero ed è dotata di acqua corrente. Le pareti, fino all'altezza di cm 210 sono rivestite in piastrelle facilmente lavabili ed il pavimento è a sua volta costituito da materiale liscio, impermeabile, ben unito e lavabile, è inoltre disposto per assicurare il facile scolo delle acque di lavaggio che a loro volta dovranno essere smaltite in maniera assolutamente innocua.

In caso di necessità la camera mortuaria può essere utilizzata anche come sala autoptica essendo dotata di tavolo anatomico adeguato – in metallo – provvisto di adeguata canalizzazione per l'allontanamento dei liquidi cadaverici e delle acque di lavaggio e di mezzi per il loro rapido ed innocuo smaltimento.

Art. 14 – Tombe monumentali, lapidi e cippi di particolare pregio

Per dette costruzioni e manufatti è prevista la tutela e la conservazione, se possibile, in loco. Per i manufatti ubicati entro i campi da ristrutturare, qualora il loro mantenimento precluda il regolare utilizzo dei campi, dovranno essere recuperati e rilocalizzati.

E' fatto divieto asportare e danneggiare tutti i manufatti che abbiano evidente età superiore a 70 anni.

I materiali e le opere installate sulle sepolture comuni e private al momento di esumazioni o estumulazioni o alla scadenza delle concessioni, salvo richiesta di restituzione da parte dei familiari o conviventi, passano in proprietà del Comune che può impiegarli in opere di miglioramento generale dei cimiteri oppure alienarli.

Su richiesta degli aventi diritto il Comune può anche autorizzare il reimpiego di materiali ed opere di loro proprietà nel caso di cambiamento di sepoltura oppure in favore di sepoltura di parenti o affini entro il II° grado, purché materiali ed opere siano in buono stato di conservazione ed i manufatti rispettino le prescrizioni per la nuova sepoltura.



COMUNE DI MANDELLO DEL LARIO (LC)

C.A.P. 23826 - Piazza Leonardo da Vinci – Tel. 0341.708111 – C.F./P.IVA 00629950130
info@mandellolario.it

Struttura n. 3 TERRITORIO ed AMBIENTE – Fax 0341.708205
email: progetti@mandellolario.it

Croci, lapidi e copri tomba rimasti a disposizione del Comune possono essere assegnate a persone bisognose che ne facciano richiesta per la sepoltura di parenti che ne siano sprovvisti, purché i materiali siano in buono stato di conservazione ed i manufatti rispettino le prescrizioni per la nuova sepoltura.

Le opere aventi valore artistico o storico sono conservate dal Comune all'interno del cimitero o, all'esterno, in altro luogo idoneo.

Per i manufatti di seguito elencati e suddivisi, per maggiore chiarezza, per struttura (Capoluogo, frazione di Olcio, frazione di Soman), sarà necessario applicare particolari attenzioni, specificate nella casella "azioni" e ripartite in:

- _ tombe da conservare nella loro interezza, anche come allestimento e che non possono essere spostate
- _ tombe con opere d'arte di valore ma che possono essere spostate in altro luogo (lungo il percorso pedonale esterno)

Cimitero:	Numero Tomba	Note	Azioni
Capoluogo	22 23 24 25 26	Fantini, Superbi	Opera minore con possibile altro alloggiamento
	54 55	De Battista Benigno (opera di Ezio Fasoli)	Opera minore con possibile altro alloggiamento
	289	Alessandro De Battista (opera pittore De Battista)	Opera minore con possibile altro alloggiamento
	406	Stea (opera di Nello Silverij)	Con possibile altro alloggiamento
	407	Rovagnati (opera di Nello Silverij)	Con possibile altro alloggiamento
	451 452 453 454 455 456	Monumento ai caduti della Resistenza	Da conservare nella sua interezza
	527 528	Famiglia Ariasi	Opera minore con possibile altro alloggiamento
	533	Sacerdote Trussoni	Opera minore da conservare nella sua interezza
	809	Sgarbi	Opera minore da conservare nella sua interezza
	822	Famiglia Secchi (opera di Sora, da restaurare)	Con possibile altro alloggiamento
	879	Dayelli	Opera minore da conservare nella sua interezza
	893	Comini Giuseppe e Giuditta	Opera minore da conservare nella sua interezza
	925 926	Famiglia Cattaneo	Opera minore con possibile altro alloggiamento
	1110	Silverij (opera di Nello Silverij)	Con possibile altro alloggiamento
	1111	Toni ugo (opera di Nello Silverij)	Con possibile altro alloggiamento
	1208 1209	Famiglia Micheli Scurria (opera di nello Silverij)	Con possibile altro alloggiamento
	1262	Zambini	Opera minore con possibile altro alloggiamento
	1314 1315	Famiglia Piatti	Opera minore con possibile altro alloggiamento



COMUNE DI MANDELLO DEL LARIO (LC)

C.A.P. 23826 - Piazza Leonardo da Vinci – Tel. 0341.708111 – C.F./P.IVA 00629950130
info@mandellolario.it

Struttura n. 3 TERRITORIO ed AMBIENTE – Fax 0341.708205
email: progetti@mandellolario.it

1423 1424	Hack	Opera minore da conservare nella sua interezza
1454 1455 1456 1457	Antonin, Stefanoni, (opera di F. Magrini)	Da conservare nella sua interezza
1462 1463	Bartesaghi De Battista (opera di Francesco Confalonieri)	Con possibile altro alloggiamento
1464 1465	Carlo Guzzi, Francesca Gatti	Da conservare nella sua interezza
1474	Riva	Opera minore con possibile altro alloggiamento
1484 1485 1486 1487 1488	famiglia Panizza	Da conservare nella sua interezza
1489	Provati, Mazza, Valli	Da conservare nella sua interezza
1493 1494 1495 1496 1497	Mariani Borghi Torre Guanda	Con possibile altro alloggiamento
1498 1499 1500 1501 1502 1503 1504	Montefiori, Garavaglia, Valeriani, Bellani	Da conservare nella sua interezza
1510 1511	Gaviglio Lafranconi	Da conservare nella sua interezza
1531	Cipollini Ferdinando	Opera minore con possibile altro alloggiamento
1539	Mentasti Guido (opera di Messina)	Da conservare nella sua interezza
1441	Testori	Opera minore con possibile altro alloggiamento
1505 1506	Missaglia	Opera minore con possibile altro alloggiamento
1545	Famiglia Perego	Opera minore con possibile altro alloggiamento
1556 1557 1558	Confalonieri (opera di Luigi De Paoli)	Da conservare nella sua interezza
1561 1562	Palamede Guzzi (opera di Luigi De Paoli)	Da conservare nella sua interezza
1563	Bassi Ernesto e Carlo	Con possibile altro alloggiamento
1579 1580	Panceri, Ferrario	Opera minore da conservare nella sua interezza
1581 1582	Galbiati	Opera minore con possibile altro alloggiamento
1583	Fasoli, Angeloni Antonio	Opera minore da conservare nella sua interezza
1589	Cugnasca, Ferrario	Opera minore da conservare nella sua interezza
1597	Azzoni Luigi	Opera minore da conservare nella sua interezza
1598	Ambrosoni Clorinda	Opera minore da conservare nella sua interezza
1605 1606	Bagnagatti, De Giorgi, Carugati	Da conservare nella sua interezza



COMUNE DI MANDELLO DEL LARIO (LC)

C.A.P. 23826 - Piazza Leonardo da Vinci – Tel. 0341.708111 – C.F./P.IVA 00629950130
info@mandellolario.it

Struttura n. 3 TERRITORIO ed AMBIENTE – Fax 0341.708205
email: progetti@mandellolario.it

	1608 1609	Balbani Ciresa	Opera minore con possibile altro alloggiamento
	1614	Secchi Enrico	Opera minore con possibile altro alloggiamento
	1618 1619	Gaddi Lafranconi (opera di G. Enrini)	Con possibile altro alloggiamento
	1620 1621	Micheli	Con possibile altro alloggiamento
	1624 1625 1626	Famiglia Comini Todeschini (opera di G. Enrini)	Con possibile altro alloggiamento
	Buzzi	Cappella (opera di Eros Pellini)	Da conservare nella sua interezza
	Bianchi	Cappella (opera di F. Modena)	Da conservare nella sua interezza
	Monti	Cappella (opera di Luigi De Paoli)	Con possibile altro alloggiamento
Olcio	18	Famiglia Sforza (Angelo in marmo)	Opera minore con possibile altro alloggiamento
	31	Famiglia Stropeni (Cristo in marmo)	Opera minore con possibile altro alloggiamento
	38 39	Famiglia Mojoli (Pietà in marmo)	Opera minore con possibile altro alloggiamento
Somana	1 2	Deposizione di Cristo (opera di Giuseppe Enrini)	Con possibile altro alloggiamento
	3	Angelo musicante (opera di Giuseppe Enrini)	Con possibile altro alloggiamento
	53	Madonna addolorata (opera di Giuseppe Enrini e allievo)	Con possibile altro alloggiamento
	135 136 137 138	Monumento ai caduti della Resistenza	Da conservare nella sua interezza
	CAI	Monumento ai caduti soci CAI di Milano	Da conservare nella sua interezza



COMUNE DI MANDELLO DEL LARIO (LC)

C.A.P. 23826 - Piazza Leonardo da Vinci – Tel. 0341.708111 – C.F./P.IVA 00629950130
info@mandellolario.it

Struttura n. 3 TERRITORIO ed AMBIENTE – Fax 0341.708205
email: progetti@mandellolario.it

TITOLO III – NORME GENERALI

Art. 15 – Norme generali e dotazioni

Sia in sede di ampliamento che nel caso di ristrutturazione dei cimiteri, la recinzione sarà realizzata con muro pieno avente altezza minima dal piano di calpestio di cm 250.

La recinzione realizzata con struttura muraria dovrà essere conformata in modo tale da rendere difficoltoso ogni eventuale scavalco. E' consentita la interposizione di elementi metallici trasparenti, grate ed inferriate aventi maglia fitta tale da impedire il passaggio di animali. La realizzazione dovrà conformarsi alla tipologia esistente.

Eventuali cancelli, uscite di emergenza e passi carrai di servizio, dovranno conformarsi comunque agli esistenti e, se necessario, saranno muniti di sistema di motorizzazione temporizzata e dispositivi di allarme per il controllo a distanza.

Le acque meteoriche dei viali saranno raccolte e disperse nel terreno, a mezzo di idonea rete.

I viali ed i campi dovranno sempre essere delimitati da cordolo, conformando la sezione per tutto il cimitero.

I cimiteri sono dotati della rete interna di distribuzione dell'acqua potabile per tutti i servizi; detta rete che è collegata all'acquedotto pubblico sarà ristrutturata ed ampliata al fine di coprire tutte le esigenze.

I servizi igienici a disposizione per i visitatori dovranno prevedersi con apposito antibagno. La dotazione dei servizi dovrà prevedere i comandi a pedale sia per lo sciacquone che per il lavandino e, almeno uno, dovrà rispettare le normative per l'accesso ai portatori di handicap.

Il cimitero dovrà inoltre essere dotato di apposito locale con funzione di guardiola, archivio per custodia dei registri e servizio igienico per gli operatori addetti al cimitero stesso. Ogni cimitero dovrà essere dotato di un'area, opportunamente occultata, da attrezzarsi a zona di deposito dei materiali inerti da utilizzarsi al cimitero. Un deposito chiuso e coperto dovrà essere attrezzato per la conservazione di materiali deperibili e/o pregiati.

Tutte le aiuole, gli spazi verdi e le aree non pavimentate in generale dovranno essere mantenute a prato. Suddivisioni e bordure possono essere realizzate con fiori stabili e siepi purché con ridotta crescita e con apparato radicale poco profondo. L'inserimento di arbusti ed alberature ornamentali negli spazi interni del cimitero dovrà tenere conto dell'apparato radicale e dello sviluppo della chioma di eventuali infiorescenze, nonché del rilascio di resine, al fine di prevenire l'insinuarsi delle radici nelle aree destinate al seppellimento e l'eventuale danneggiamento delle lapidi.

Una speciale zona potrà essere destinata alla collocazione di lapidi, steli e monumenti storici o di pregio artistico.

Il diverso utilizzo delle aree pubbliche all'interno dell'area di rispetto cimiteriale, è regolata dallo strumento urbanistico generale del comune, compatibilmente con il rispetto minimo di m 50 dal muro perimetrale della struttura.



COMUNE DI MANDELLO DEL LARIO (LC)

C.A.P. 23826 - Piazza Leonardo da Vinci – Tel. 0341.708111 – C.F./P.IVA 00629950130
info@mandellolario.it

Struttura n. 3 TERRITORIO ed AMBIENTE – Fax 0341.708205
email: progetti@mandellolario.it

Art. 16 – Aree di rispetto

Le aree cimiteriali sono soggette a particolari cautele di ordine architettonico e paesaggistico per garantirne il necessario decoro. Entro l'area di rispetto cimiteriale possono trovare posto soltanto le aree a verde e le strutture a servizio del cimitero stesso, la viabilità di accesso e le aree di sosta, in linea con il decoro e la riservatezza del luogo.

All'esterno del cimitero ma all'interno delle aree di rispetto, potranno realizzarsi esclusivamente parcheggi, percorsi pedonali ed alberature, al fine di segnalare visivamente la presenza del cimitero. Sui piazzali antistanti potrà essere autorizzata, compatibilmente con la sicurezza della viabilità e nel rispetto delle vigenti normative in materia edilizia ed urbanistica, la presenza di un chiosco per la vendita di fiori.

Art. 17 – Durata, validità ed aggiornamento del piano

Il presente Piano ha durata di anni 10 dalla data della sua approvazione, sarà revisionato ogni dieci (10) anni e comunque ogni qualvolta si verifichino variazioni rilevanti. Il Piano potrà anche essere modificato, con le procedure previste per l'approvazione dei nuovi piani, anche per fare fronte a diverse esigenze di gestione o conseguentemente all'adozione di tecniche e modalità nuove per la sepoltura.

Il suo sviluppo avverrà gradualmente, nell'arco dei 10 anni di validità del piano.

Le fasi indicate negli elaborati grafici seguono il logico andamento previsto per la sistemazione dei cimiteri. La successione delle varie fasi esecutive non è vincolante: i vari interventi potranno essere anticipati o posticipati a seconda delle esigenze e dello sviluppo dei cimiteri. La tavola di progetto del Piano Cimiteriale deve considerarsi indicativa per quanto riguarda gli schemi architettonici che verranno meglio definiti e dettagliati in sede di progetto esecutivo.



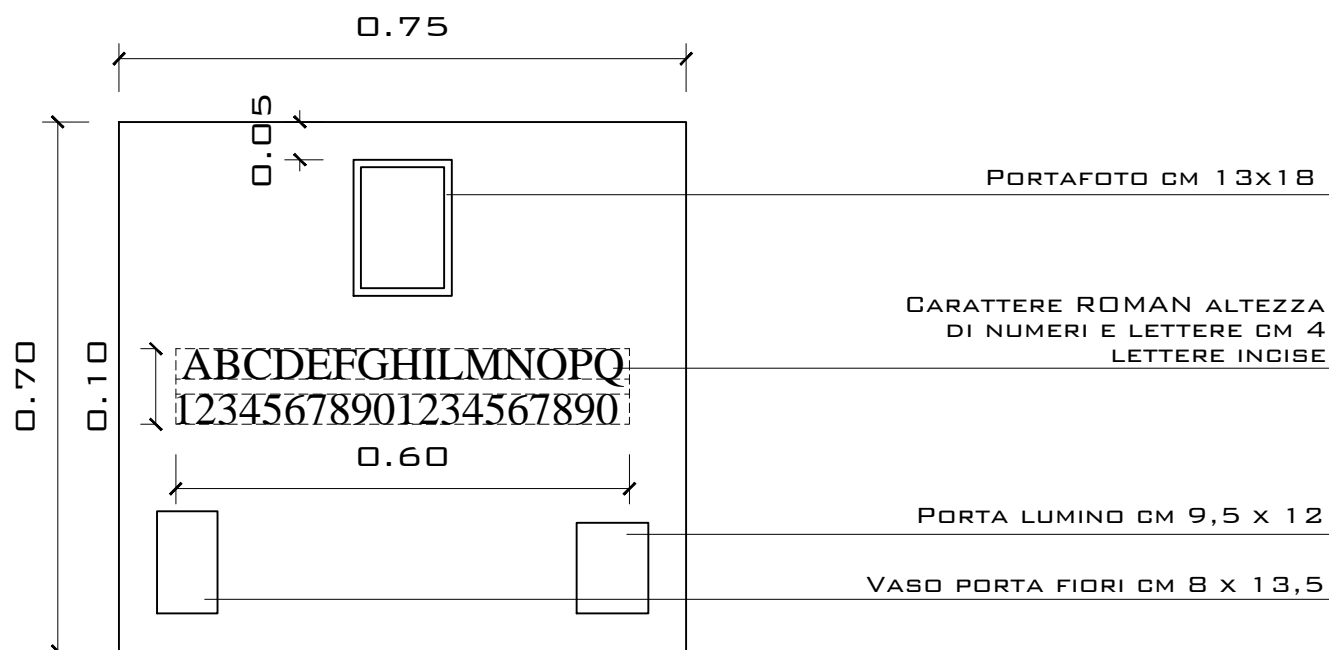
COMUNE DI MANDELLO DEL LARIO (LC)

C.A.P. 23826 - Piazza Leonardo da Vinci – Tel. 0341.708111 – C.F./P.IVA 00629950130
info@mandellolario.it

Struttura n. 3 TERRITORIO ed AMBIENTE – Fax 0341.708205
email: progetti@mandellolario.it

SCHEDA TECNICHE

SCHEDA TECNICA LOCULI



SCALA 1:10

N.B.: NEL CASO IN CUI LA DIMENSIONE DEL NOME E COGNOME RICHIEDESSE PIU' SPAZIO RISPETTO A QUELLO A DISPOSIZIONE, SARA' NECESSARIO IL RISPETTO DELLA DIMENSIONE MASSIMA ESPRESSA IN CENTIMETRI, RIDUCENDO EVENTUALMENTE L'ALTEZZA DEL CARATTERE.

ABCDEFGHIJKLMNOPQRSTUVWXYZ
1 2 3 4 5 6 7 8 9 0

PORTA FOTOGRAFIA



- P 21 081/09 cm 9x12
- P 21 081/10 cm 10x15
- P 21 081/11 cm 11x15
- P 21 081/13 cm 13x18

PORTA LUMINO



P 10 070/12
cm ±12x9,5x8,5

PORTA VASO

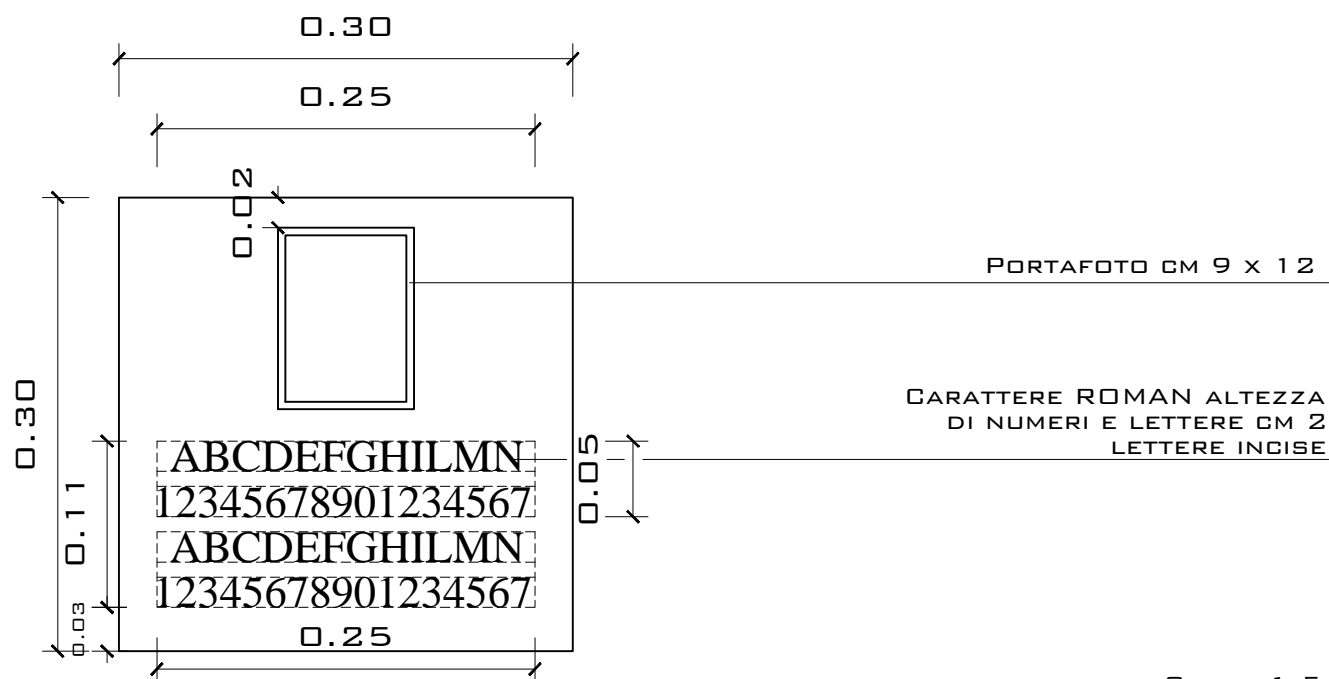


P 1 134/13R
cm ±13,5x8,5x7,5

MODELLI TRATTI DAL CATALOGO DELL'AZIENDA
CAGGIATI MATTHEWS INTERNATIONAL S.P.A.
VIA MARTIRI DELLA LIBERTA' N. 71 - 43052 COLORNO PARMA

SCHEDA TECNICA

OSSARI



N.B.: NEL CASO IN CUI LA DIMENSIONE DEL NOME E COGNOME RICHIEDESSE PIU' SPAZIO RISPETTO A QUELLO A DISPOSIZIONE, SARA' NECESSARIO IL RISPETTO DELLA DIMENSIONE MASSIMA ESPRESSA IN CENTIMETRI, RIDUCENDO EVENTUALMENTE L'ALTEZZA DEL CARATTERE.

ABCDEFGHI
JKLMNOPQ
RSTUVWXYZ
1 2 3 4 5 6 7 8 9 0

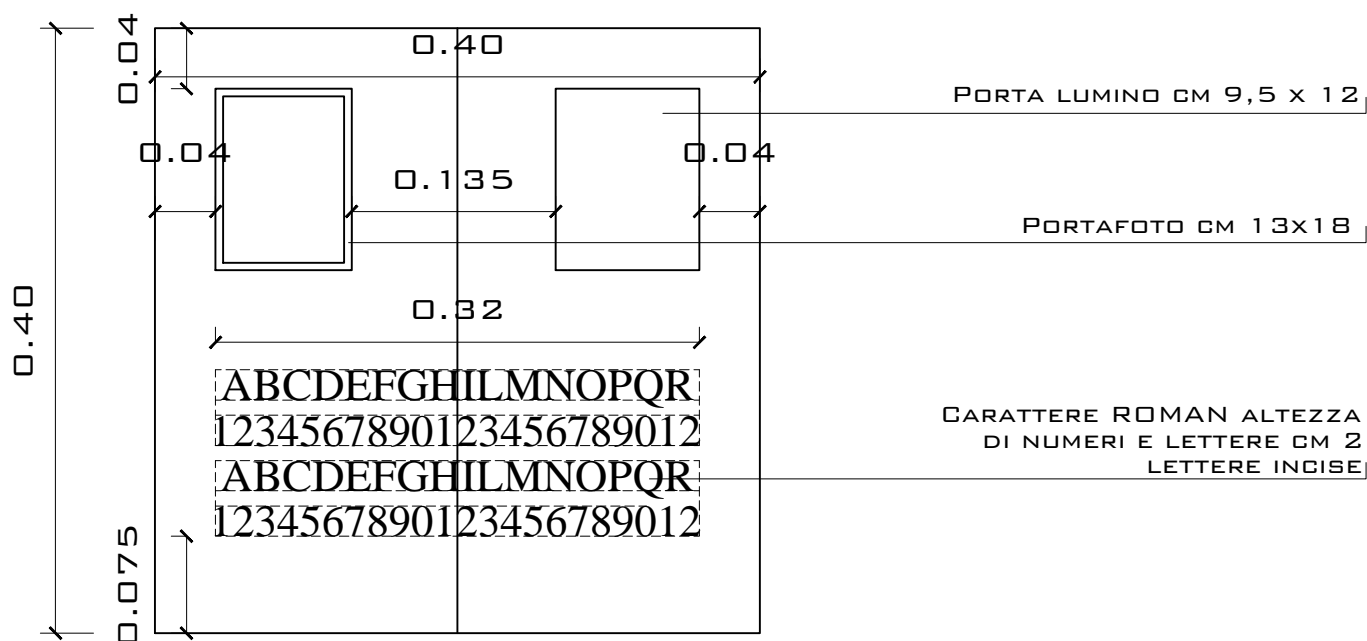
PORTA FOTOGRAFIA



- P 21 081/09 cm 9x12
- P 21 081/10 cm 10x15
- P 21 081/11 cm 11x15
- P 21 081/13 cm 13x18

MODELLI TRATTI DAL CATALOGO DELL'AZIENDA
CAGGIATI MATTHEWS INTERNATIONAL S.P.A.
VIA MARTIRI DELLA LIBERTA' N. 71 - 43052 COLORNO PARMA

SCHEDA TECNICA CINERARI



SCALA 1:5

N.B.: NEL CASO IN CUI LA DIMENSIONE DEL NOME E COGNOME RICHIEDESSE PIU' SPAZIO RISPETTO A QUELLO A DISPOSIZIONE, SARA' NECESSARIO IL RISPETTO DELLA DIMENSIONE MASSIMA ESPRESSA IN CENTIMETRI, RIDUCENDO EVENTUALMENTE L'ALTEZZA DEL CARATTERE.

ABCDEFGHIJKLMNOPQRSTUVWXYZ
1 2 3 4 5 6 7 8 9 0

PORTA FOTOGRAFIA



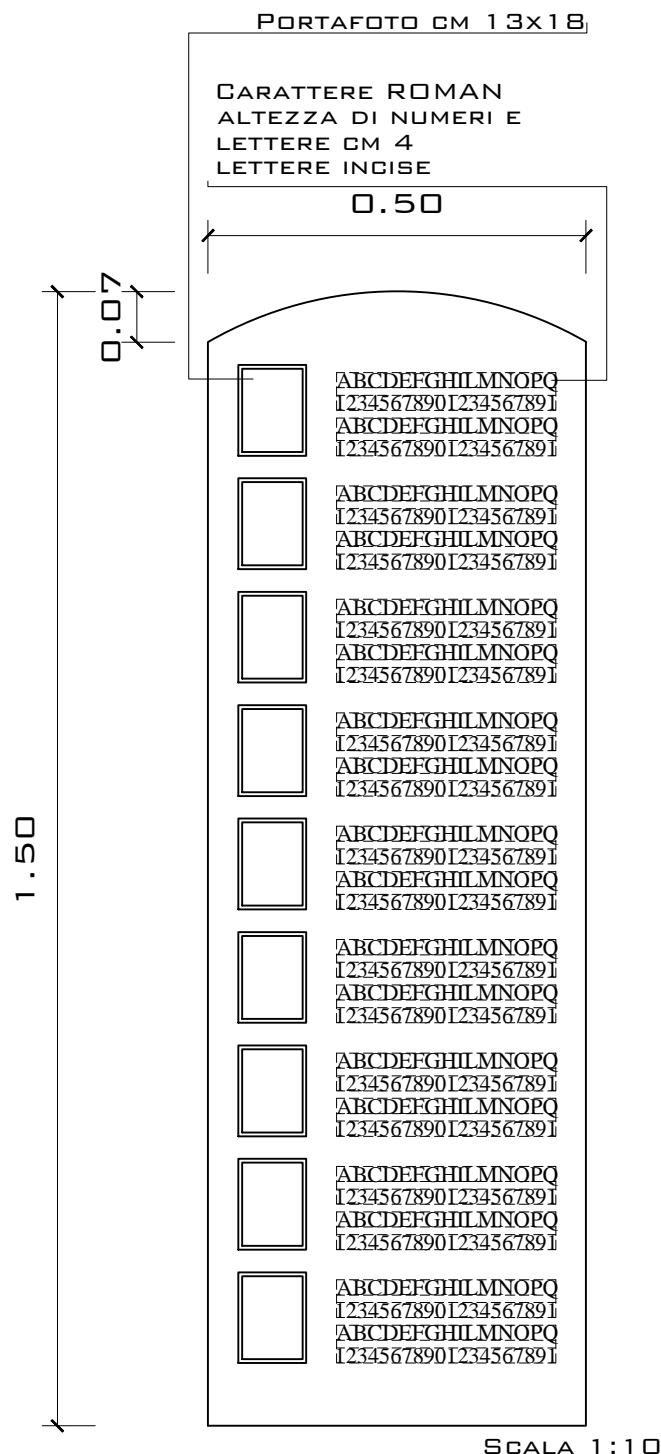
- P 21 081/09** cm 9x12
- P 21 081/10** cm 10x15
- P 21 081/11** cm 11x15
- P 21 081/13** cm 13x18

PORTA LUMINO



- P 10 070/12**
cm 12x9,5x8,5

SCHEDA TECNICA STELE CINERARIO COMUNE



- P 21 081/09** cm 9x12
- P 21 081/10** cm 10x15
- P 21 081/11** cm 11x15
- P 21 081/13** cm 13x18

PORTA FOTOGRAFIA

A B C D E F G H I
J K L M N O P Q
R S T U V W X Y Z
1 2 3 4 5 6 7 8 9 0

N.B.: NEL CASO IN CUI LA
DIMENSIONE DEL NOME E COGNOME
RICHIEDESSE PIU' SPAZIO
RISPETTO A QUELLO A
DISPOSIZIONE, SARA' NECESSARIO
IL RISPETTO DELLA DIMENSIONE
MASSIMA ESPRESSA IN CENTIMETRI,
RIDUCENDO EVENTUALMENTE
L'ALTEZZA DEL CARATTERE.