





## LEGENDA

-  minore da mappe catastali e da CTR (Carta Tecnica Regionale)
-  minore da CTR (Carta Tecnica Regionale)
-  limite comunale

## Bacini idrografici di riferimento

-  E= area Moregallo



*Comune di Mandello del Lario*  
*Provincia di Lecco*



## Studio per la determinazione del reticolo idrico minore

*ai sensi dell'art. 3 comma 114 della LR 1/2000*  
*LR 25 Gennaio 2002 n° 7/7868 e succ.*

## CARTA DEL RETICOLO IDROGRAFICO *Moregallo*

**COMMITTENTE: COMUNE DI MANDELLO DEL LARIO**

IL TECNICO INCARICATO:

**GeoTeAm**

Dott. Geol. Adamoli Cristian

Studio di Geologia Tecnica ed Ambientale

Via Villatico 11 - 23823 Colico (LC)

+39 0341 933011

www.studiogeoteam.com

tecnico@studiogeoteam.com

DATA:

Dicembre 2014

SCALA

1:10.000

TAVOLA

T1b

AGG: